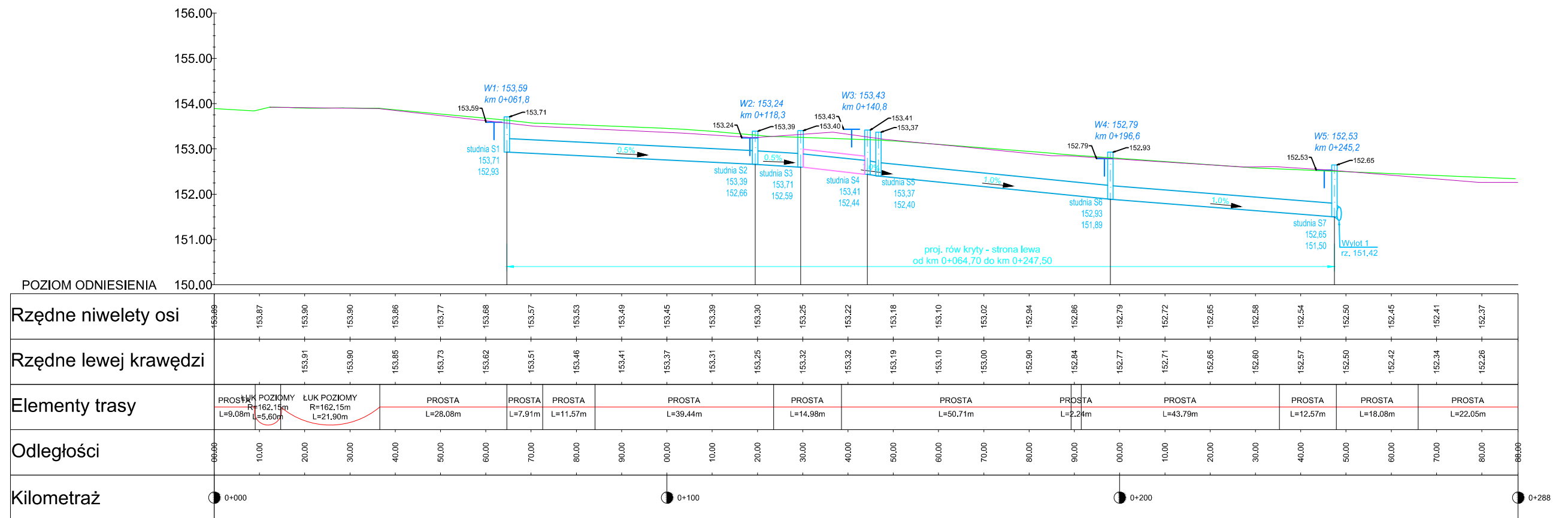









PROFIL PODŁUŻNY - Droga Powiatowa nr 1113R



OZNACZENIA:

- | | |
|---|--------------------------------------|
|  | ISTNIEJĄCA OŚ DROGI |
|  | ISTNIEJĄCA KRAWĘDŹ LEWA DROGI |
|  | PROJ. RÓW KRYTY Ø300mm (strona lewa) |
|  | ISTN. PRZEPUST POD SKRZYŻOWANIEM |
|  | PROJ. WPUST DESZCZOWY Z RZĘDNĄ WŁOTU |
|  | PROJ. WYŁOT ROWU KRYTEGO Ø300mm |
|  | |

UWAGI:
Profil wykonano wzdłuż osi drogi powiatowej

WOJCIECH DRYŚ - OBSŁUGA INWESTYCJI DROGOWYCH 39-400 Tarnobrzeg; Al. Warszawska 16B			Nr Rys. 7	
Inwestor: Powiat Tarnobrzeski reprezentowany przez Kierownika Zarządu Dróg Powiatu Tarnobrzskiego z/s w Nowej Dębce ul.Ogrodowa 20, 39-460 Nowa Dęba				
Temat: "Przebudowa drogi powiatowej nr 1113R relacji Stale - Chmielów - Dąbrowica w zakresie budowy chodnika w miejscowości Chmielów"				
Nazwa rysunku: PROFIL PODŁUŻNY				
Obiekt:	Faza: Projekt wykonawczy		Data: 09.2021	Skala: 1:1000/100
Branża	Funkcja:	Imię i nazwisko:	Nr uprawnień:	Podpis:
DROGOWA	Projektant	mgr inż. Wojciech Dryś	PDK/0056/POOD/16	